

Viljandimaa, Põhja-Sakala vald

Võhma tervisepargi ümbruse
riigimetsa kirjeldus

Koostaja: Elor Ilmet
26. juuli 2021



Kaart 1. Ala metsade jagunemine vanuste ja majandamise kategooriate kaupa.

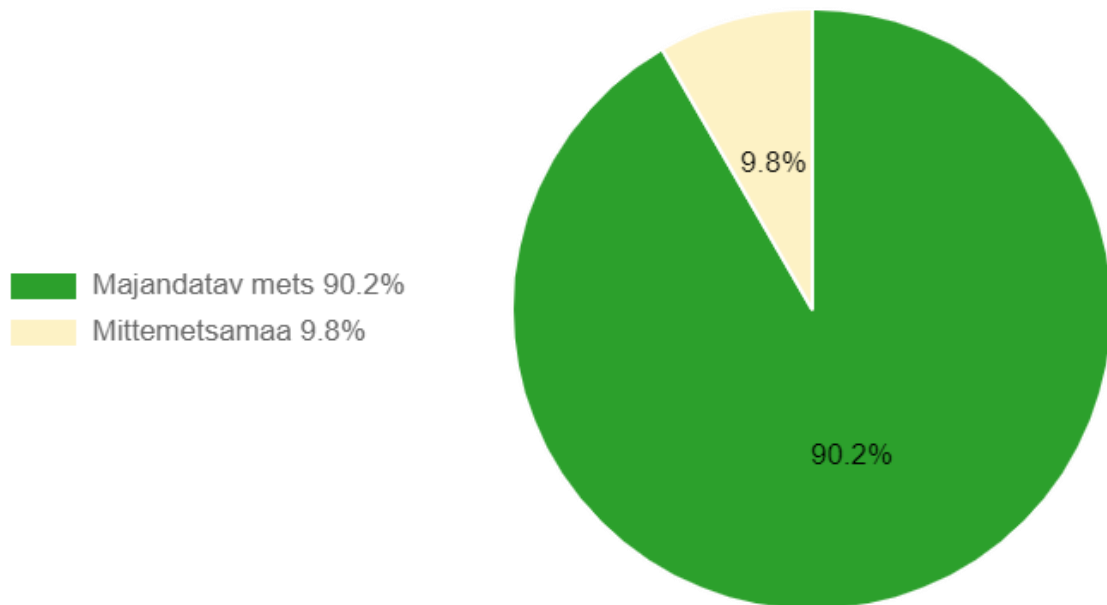
Võhma tervisepargi ümbruses asub RMK hallatavat metsamaad 1.2 ha (Tabel 1). Sellest 8.3% asub mittemetsamaal.

91.7% on majandatavad metsad, kus metsa kasvatamine ja uuendamine toimub arvestades seadustest ja säästva metsamajandamise sertifikaatidest tulenevate piirangutega.

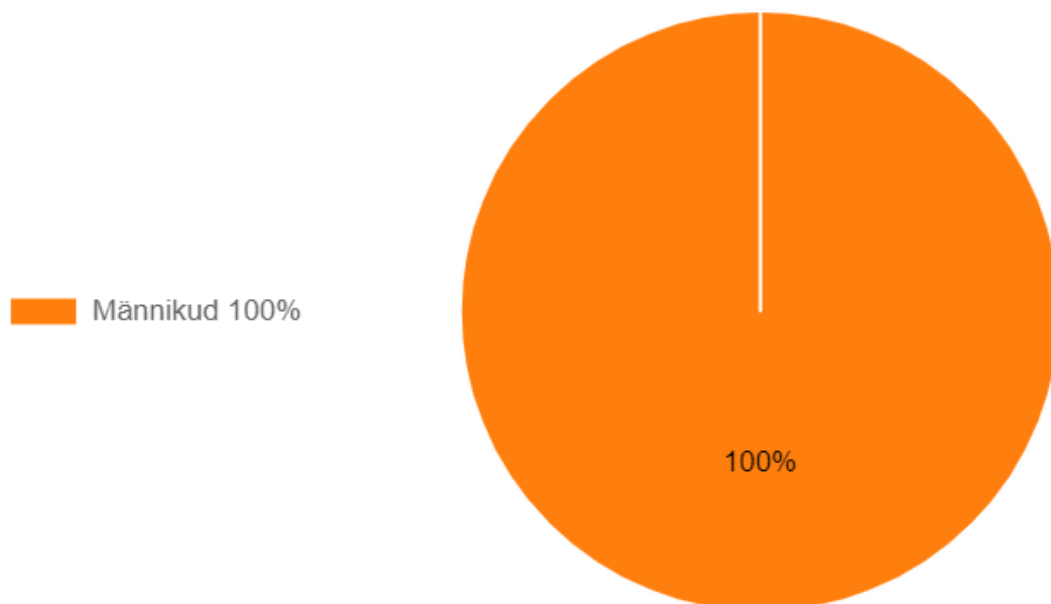
Tabel 1. Riigimetsamaa jagunemine hektarites (ha) majandamiskategooriate järgi Võhma tervisepark.

Rangelt kaitstav mets	-
RMK otsusega mitte majandatav mets	-
Mittemetsamaa	0.1
Kokku	0.1
Majandatav mets	1.1
Kõik kokku	1.2

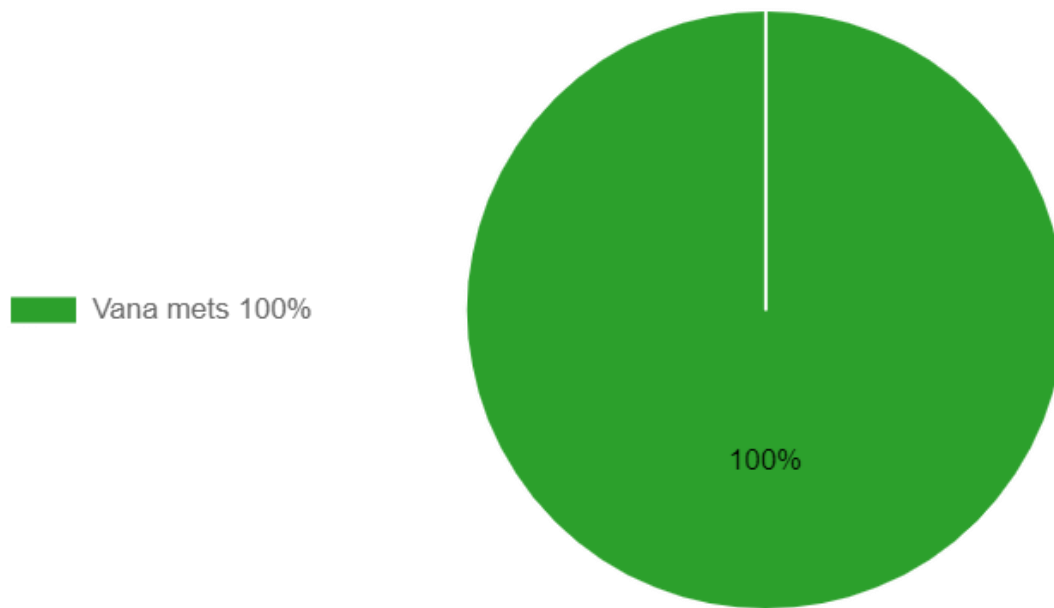
Kirjeldusega hõlmatud metsade pindala on kokku 1.2 ha. Nendest metsadest enamiku moodustavad männikud. Tegemist on vana ehk raieküpse metsaga.



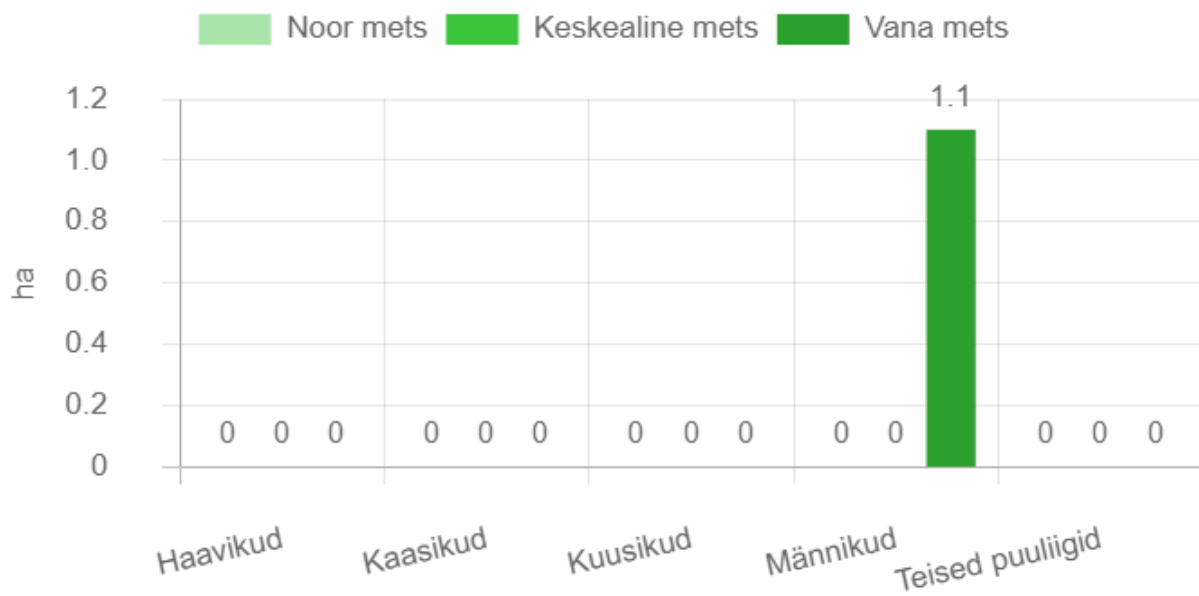
Joonis 1. Ala metsade jagunemine majandamise kategooriatesse (ha).



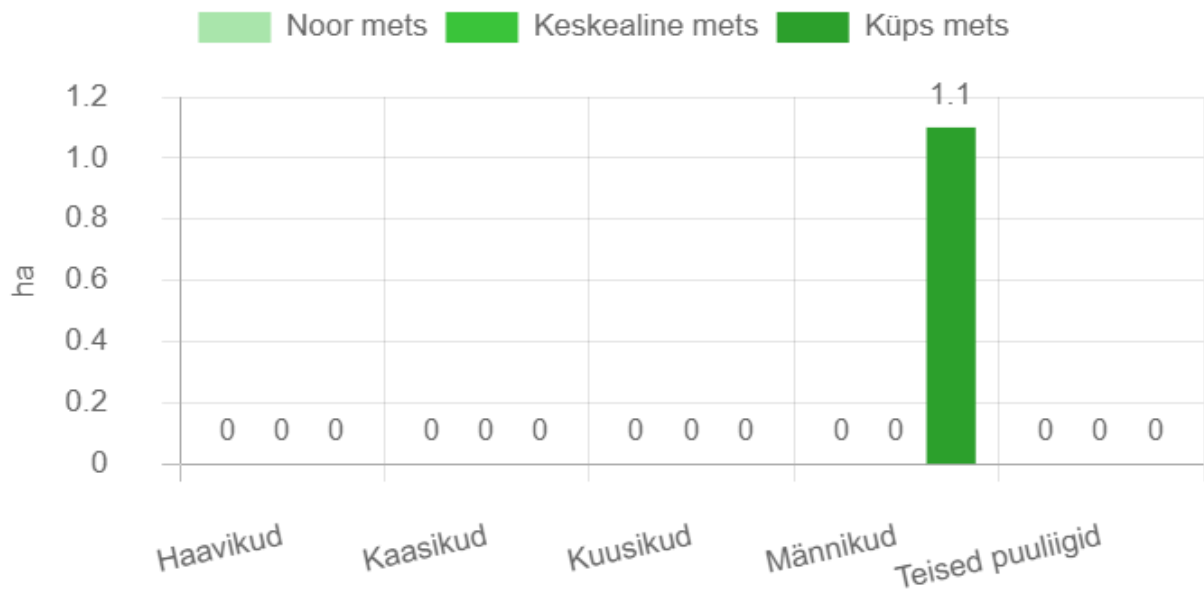
Joonis 2. Ala kõigi metsade jagunemine puuliikide kaupa (%).



Joonis 3. Ala kõigi metsade vanuseline jaotus protsentides.



Joonis 4. Ala kõigi metsade vanuseline jaotus hektarites puuliikide kaupa.



Joonis 5. Ala majandatavate metsade vanuseline jaotus hektarites puuliikide kaupa.