

Viljandimaa Põhja-Sakala vald

**Olustvere raudteejaama ümbruse**  
riigimetsa kirjeldus

Koostaja: Elor Ilmet  
26. juuli 2021



**Kaart 1.** Ala metsade jagunemine vanuste ja majandamise kategooriate kaupa.

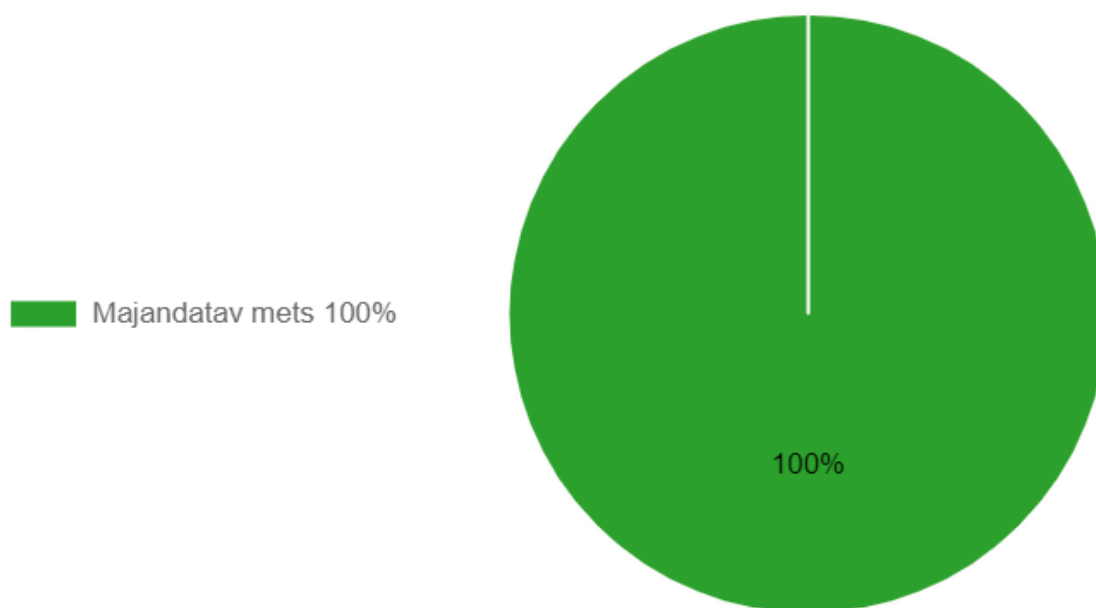
Olustvere raudteejaama ümbruses asub RMK hallatavat metsamaad 8.3 ha (Tabel 1).

Sellest 100% on majandatavad metsad, kus metsa kasvatamine ja uuendamine toimub arvestades seadustest ja säästva metsamajandamise sertifikaatidest tulenevate piirangutega.

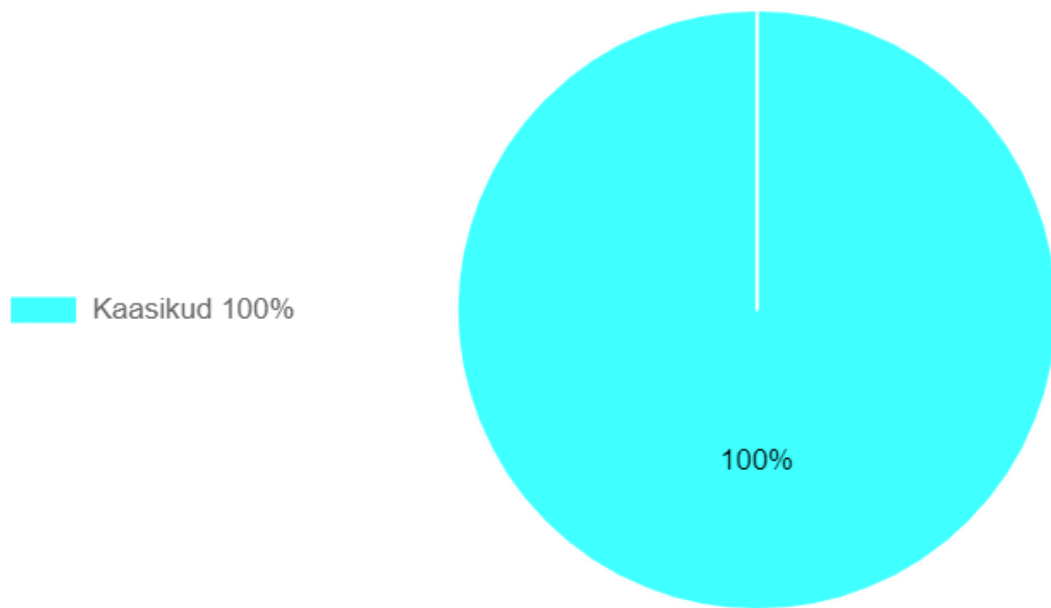
**Tabel 1.** Riigimetsamaa jagunemine hektarites (ha) majandamiskategooriate järgi Olustvere rdtj.

Rangelt kaitstav mets	-
RMK otsusega mitte majandatav mets	-
Mittemetsamaa	-
<b>Kokku</b>	<b>0.0</b>
Majandatav mets	8.3
<b>Kõik kokku</b>	<b>8.3</b>

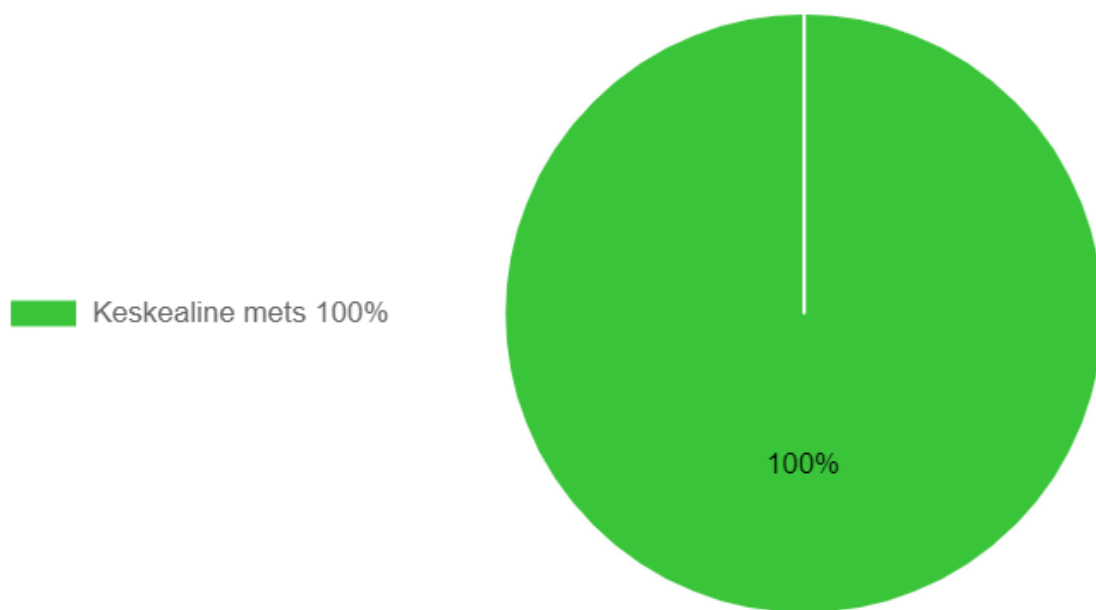
Kirjeldusega hõlmatud metsade pindala on kokku 8.3 ha ning tegemist on keskealiste kaasikutega.



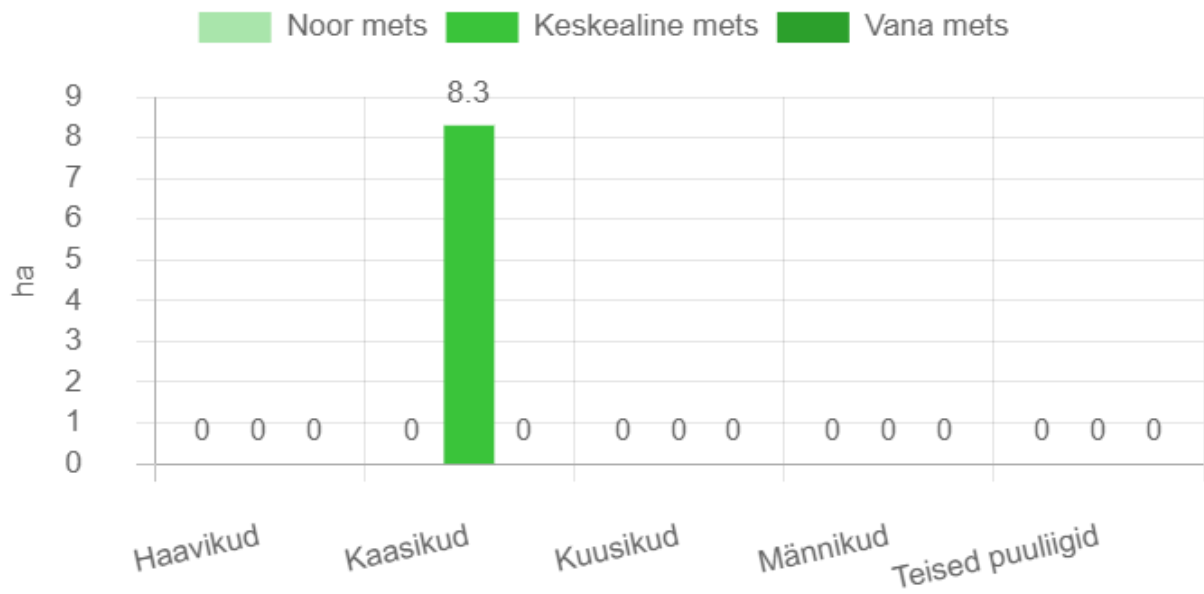
**Joonis 1.** Ala metsade jagunemine majandamise kategooriatesse (ha).



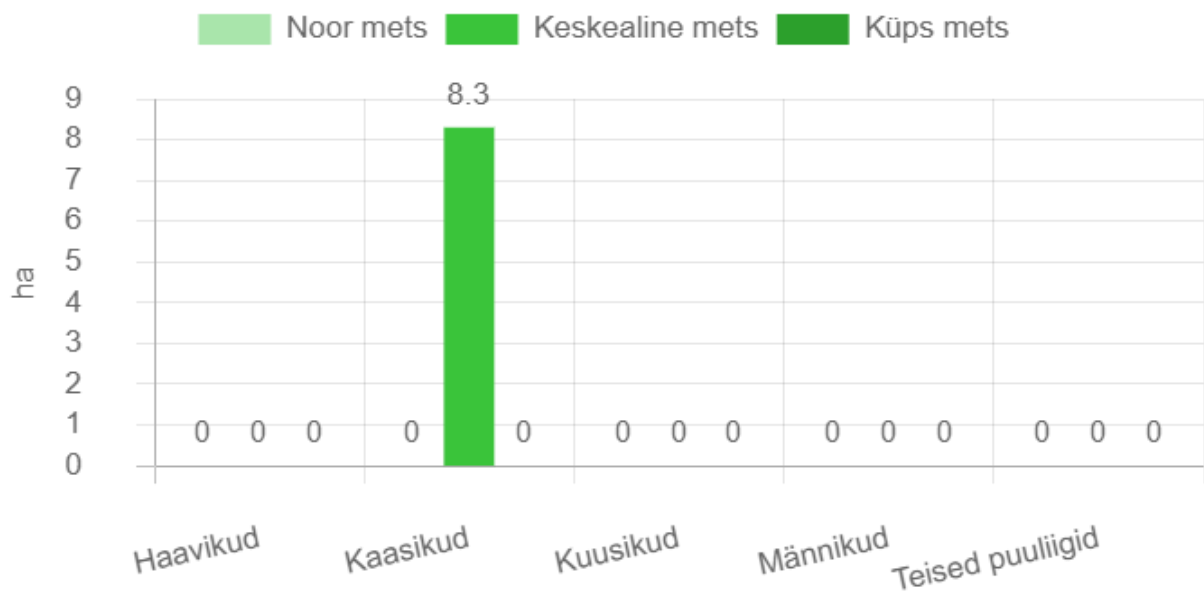
**Joonis 2.** Ala kõigi metsade jagunemine puuliikide kaupa (%).



**Joonis 3.** Ala kõigi metsade vanuseline jaotus protsentides.



**Joonis 4.** Ala kõigi metsade vanuseline jaotus hektarites puuliikide kaupa



**Joonis 5.** Ala majandatavate metsade vanuseline jaotus hektarites puuliikide kaupa.