Raplamaa, Rapla vald

Iira küla

riigimetsa kirjeldus

Koostaja: Margus Emberg

30. jaanuar 2023

I Ülevaade Iira küla metsa majandamise kava koostamisega hõlmatud riigimetsast

Iira küla ümbruses asub RMK hallatavat metsamaad 8.0 ha (Tabel 1), kus RMK eeldab kõrgendatud avalikku huvi. Sellest 10.0% on mittemetsamaa (elektriliin).

90.0% on majandatav mets, kus metsa kasvatamine ja uuendamine toimub arvestades seadustest ja säästva metsamajandamise sertifikaatidest tulenevate piirangutega.

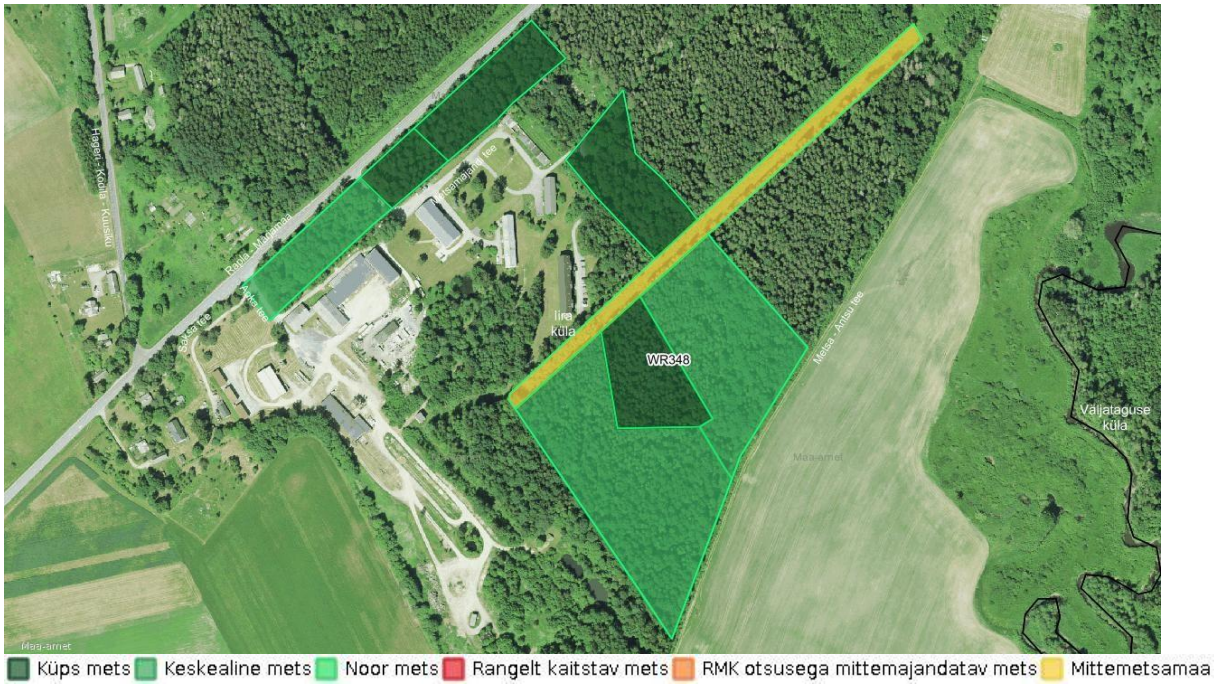

Kaart 1. Kava koostamisega hõlmatud ala jagunemine metsa vanuste ja majandamise kategooriate kaupa.

Tabel 1. Ala jagunemine hektarites (ha) majandamiskategooriate järgi, Iira küla.

Mittemetsamaa	0.8
Majandatav mets	7.2
Kõik kokku	**8.0**

Kava koostamisega hõlmatud metsa pindala on kokku 7,2 ha. Sellest enamiku moodustavad männikud, järgnevad kaasikud. Ülejäänud puuliigid kuusikud on esindatud vähesel määral (joonis 2).

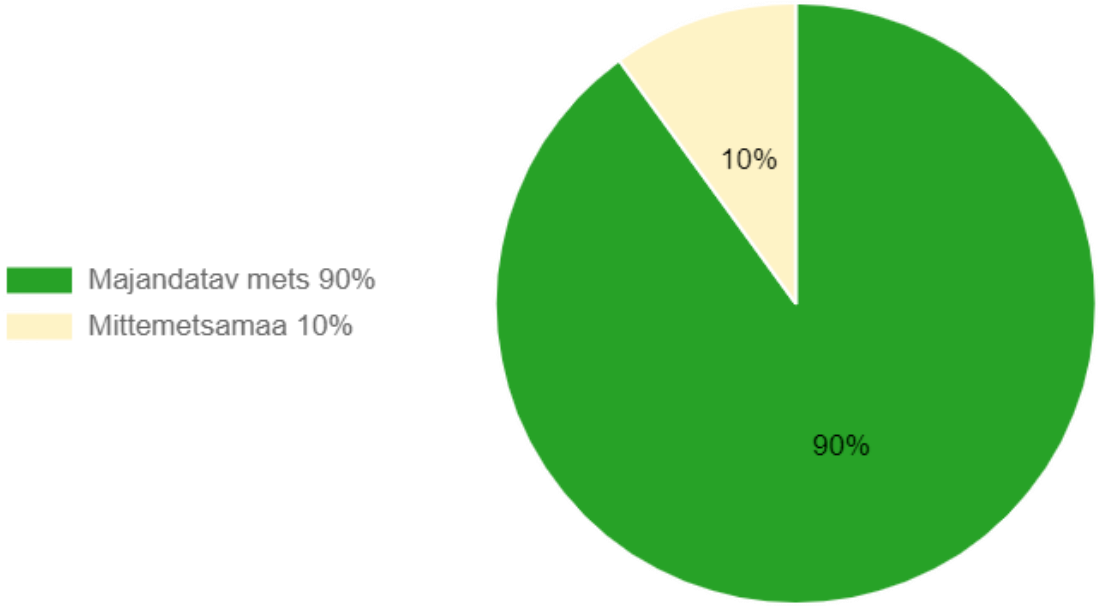

Joonis 1. Ala jagunemine majandamise kategooriatesse.

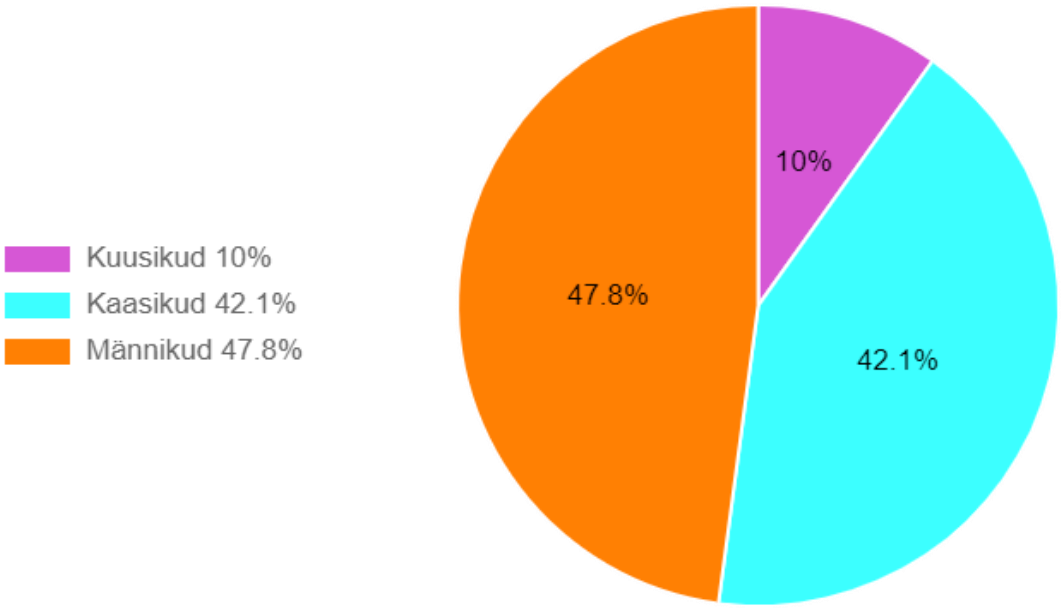

Joonis 2. Metsa jagunemine puuliikide kaupa (%).

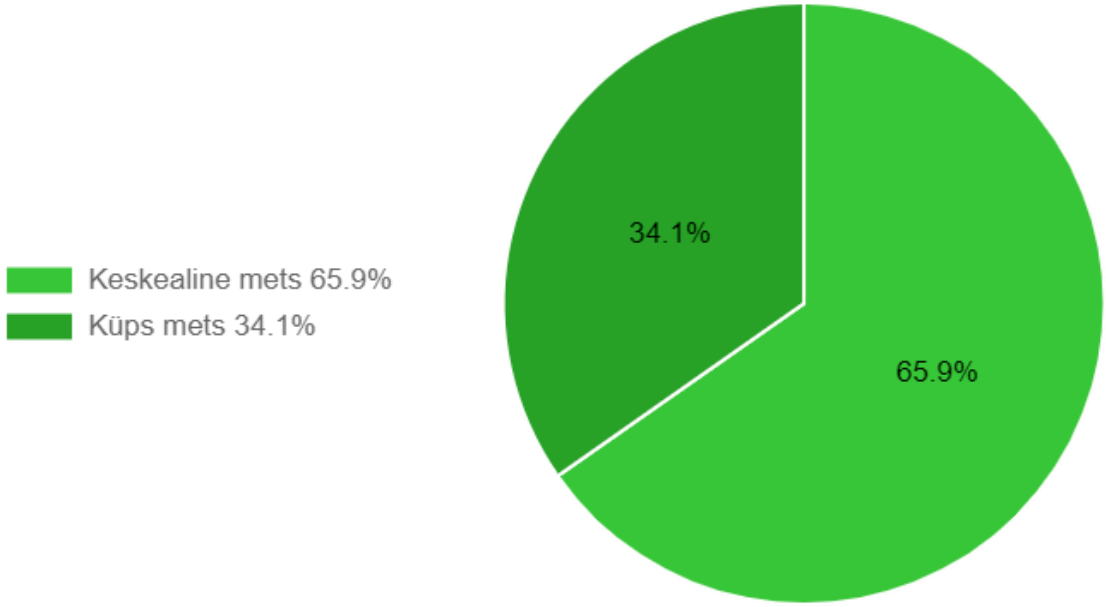

Joonis 3. Metsa vanuseline jaotus protsentides.