






Lisa 2. Tartu-Valga külustusala külustusobjektide prioriteetsus

RMK külustuskorralduslikust tegevusest tulenev prioriteetsuse hinnang (hinne 1-5, kus 1 näitab väga kõrget prioriteetsust ja 5 väga madalat) antakse võttes aluseks külustajauuringu andmeid, külustusobjektide külustatavust ja ligipääsetavust, maastiku atraktiivsust ja esteetilist väärtust puhkemaastikuna, eksponeeritavaid või säilitatavaid kaitseväärtusi, üle-eestilist või rahvusvahelist tähtsust, paiknemist matkateel, paiknemist majandusmetsas, loodushariduslikku tähtsust (programmide, ürituste korraldamise koht) jms. Prioriteetsuse hinnangu selgituse lahtris on selgitatud lühidalt põhiaspektid, millele hinnang tugineb.

Külustusobjektid on tabelis üldjoontes reastatud prioriteetsuse hinnangu järjekorras. Erandiks on matkatee, mis seob üle Eesti objekte. Kui loodushoiuobjektid moodustavad kogumeid (üks loodushoiuobjekt on teisele nõ tugifunktsiooniks), siis on need koondatud tabelis kokku (näiteks matkarada ja raja alguses paiknev lõkkekoht, telkimisala ja telkimisala tegevusi laiendav matkarada jms).

	1- väga kõrge
	2- kõrge
	3- keskmine
	4- madal
	5- väga madal

Kiidjärve-Kooraste puhkeala

Külastusobjekt	Prioriteetsuse hinnang	Paikneb matkateel	Prioriteetsuse hinnangu selgitus
Peraküla-Aegviidu-Ähijärve matkatee (Kantsi-Peri lõik)	1	1	1. Üle-eestilise tähtsusega - matkatee seob olemasolevaid loodushoiuobjekte. 2. Tutvustab Eestimaa pärandkultuuri, loodus- ja kaitseväärtusi.
Palojärve telkimisala	1	0	1. Üle-eestilise tähtsusega objekt, kuna paikneb ajaloolise Postitee ääres ja traditsiooniline Ökofestivali osalejate laagripaik 2. Ülipopulaarne rannapuhkuse koht 3. Kõrge külastatavus. 4. Postitee ääres.
Palojärve lõkkekoht	2	0	1. Piirkondlik tähtsus - ilusas majandusmetsas paiknev järve-äärne puhkekoht, marja-ja seenerikkad metsad. 2. Võimaldab hajutada Palojärve telkimisala suurt koormust. 3. Jääd Postitee äärde.
Taevaskodade matkarada	1	1	1. Rahvusvahelise ja üle-eestilise tähtsusega objekt - kuulsad Taevaskojad, kõrge külastatavus. 2. Looduskaitsete ja pärandkultuuriliste väärtuste tutvustamine ja säilitamine - taristu olemasolu suunab kaitsealal külastust sobivatesse kohtadesse. 3. Valitud tähtsündmuste korraldamise kohaks. 4. Piirnevatel aladel-objektidel ettevõtjate aktiivne turismiteenuste pakkumine.
Taevaskodade (Saesaare) parkla	1	0	1. Tugifunktsioon Taevaskodade matkarajale - hooajal väga kõrge külastuskoormus.
Taevaskoja-Otteni-Taevaskoja matkarada	2	1	1. Üle-eestiline ja looduskaiteline tähtsus 2. Lisavõimalus Taevaskodade külastajale - võimaldab tutvuda maalilise Ahja jõega mõlemalt kaldalt. 3. Emotsionaalne väärtus - kaunis maastik ja vaated jõe ning paljanditele. 4. Eesti kultusfilmi võttepaik 5. Lisaväärtus Otteni metsamaja külastajale. 6. Metsavendade punkrikoht.
Otteni lõkkekoht	2	1	1. Matkatee peatuskoht. 2. Lisaväärtus Otteni metsamaja külastajale - telkimise võimalus. 3. Kanuumatkade peatuskoht.
Otteni metsamaja	2	1	1. Metsapuhkuse lisaväärtus tasulise ööbimisvõimalusena (ka matkateelisel). 2. Läheduses Taevaskojad ja "Viimse reliikvia" võttekohad. 3. Kanuumatkajate peatuskoht.
Kiidjärve-Taevaskoja-Kiidjärve matkarada	2	1	1. Võimaldab tutvuda maalilise Ahja jõega ja paljanditega mõlemalt kaldalt. 2. Looduskaitsete väärtuste tutvustamine ja säilitamine - taristu olemasolu suunab kaitsealal külastust sobivatesse kohtadesse. 3. Emotsionaalne väärtus - kaunis maastik ja vaated jõe ja paljanditele. 4. Külastuskeskuse lisaväärtus. 5. Osaliselt kattub matkateega.

Sõnajala lõkkekoht	2	1	1. Matkatee peatuskoht (ka Kiidjärve-Taevaskoja-Kiidjärve rajal). 2. Looduskaitsete väärtuste säilitamine - taristu olemasolu suunab kaitsealal külastust sobivatesse kohtadesse.
Roiupalu õpperada (koos Hatiku lõkkekohaga)	2	0	1. Kiidjärve külastuskeskuse „kodurada“, kasutatakse loodushariduslike programmide läbiviimisel. 2. Looduskaitsete ja pärandkultuuriliste väärtuste tutvustamine ja säilitamine.
Valgesoo õpperada	1	1	1. Looduskaitsete ja pärandkultuuriliste väärtuste tutvustamine ja säilitamine - taristu olemasolu suunab kaitsealal külastust sobivatesse kohtadesse. 2. Kiidjärve külastuskeskuse „kodurada“, kasutatakse loodushariduslike programmide läbiviimisel. 3. Võib läbida ka matkateeline. 4. Osaliselt läbitav ratastooli ja lapsevankriga (kuni National Geographicu aknani).
Valgesoo vaatetorn	1	1	1. Üle-eestiline tähtsus - lisavõimalus Matkatee, õpperaja ja lõkkekoha kasutajale. 2. Emotsionaalne väärtus - omapärase väljanägemisega metall-torn, kaunis vaade rabale ja metsarikkale Lõuna-Eesti maastikule.
Valgesoo lõkkekoht	2	1	1. Matkatee peatuskoht. 2. Looduskaitsete väärtuste säilitamine - taristu olemasolu suunab kaitsealal külastust sobivatesse kohtadesse. 3. Programmide lõpetamise koht.
Kiidjärve kuklasterada	3	0	1. Kiidjärve külastuskeskuse „kodurada“, kasutatakse loodushariduslike programmide läbiviimisel. 2. Looduskaitsete tähtsus - taristu olemasolu suunab kaitsealal külastust sobivatesse kohtadesse ja kaitseb ning tutvustab kaitsealust liiki - laanekuklast. 3. Koormustundlik ala
Laari metsanduslik õpperada	4	0	1. Loodushariduslik tähtsus - Kiidjärve külastuskeskuse „kodurada“ majandusmetsas, kasutatakse metsanduslike loodushariduslike programmide läbiviimisel. 2. Hea ligipääsetavus nii auto, bussi kui ka rongiga. 3. Läbitav jalgsi kui rattaga (vajadusel autoga).
Laari lõkkekoht	3	0	1. Piirkondlik tähtsus - ilusas seene- ja marjarikkas majandusmetsas paiknev puhkekoht.
Peri lõkkekoht	3	1	1. Matkatee peatuskoht (trassil veidi eemal).
Laho metsaonn	3	0	1. Piirkondlik tähtsus - ilusas majandusmetsas paiknev soojärve-äärne rahulik puhke- ja ööbimiskoht 2. Marja- ja seenerikkad metsad.
Ahja lõkkekoht	3	1	1. Matkatee peatuskoht.
Erastvere pargi telkimisala	3	0	1. Piirkondlik tähtsus - hea ligipääsetavusega järve-äärne puhke- ja supiskoht 2. võimalik korraldada väiksemaid üritusi. 3. Looduskaitsete väärtuste (Erastvere mõisa park) säilitamine. 4. Kooraste rattaraja peatuskoht.
Kooraste rattarada (koos Pikkjärve lõkkekohaga)	4	0	1. Piirkondlik tähtsus - suurtest teedest eemal, metsade vahel kulgev tähistatud rada päevaseks rattaretteks, näha paljusid Kooraste järvi, trassil metsamaja ja lõkkekohad.

Kooraste metsamaja	2	0	1. Tasuline ööbimisvõimalus rahulikuks metsapuhkuseks. 2. Läheduses marja-ja seenerikkad majandusmetsad. 3. Järve ääres. 4. Kooraste rattaraja ääres.
Kooraste Suurjärve lõkkekoht	3	0	1. Piirkondlik tähtsus - hea ligipääsetavusega avar järve-äärne suplus- ja puhkekoht 2. Võimalik korraldada suurüritusi. 3. Kooraste rattaraja peatuskoht.
Kooraste Kõverjärve lõkkekoht	3	0	1. Piirkondlik tähtsus - ilusas majandusmetsas paiknev järve-äärne puhkekoht. 2. Kooraste rattaraja peatuskoht.
Jöksijärve lõkkekoht	3	0	1. Piirkondlik tähtsus - ilusas majandusmetsas paiknev järve-äärne puhkekoht, marja-ja seenerikkad metsad.
Vähkjärve lõkkekoht	3	0	1. Piirkondlik tähtsus - ilusas majandusmetsas paiknev järve-äärne puhkekoht, marja-ja seenerikkad metsad. 2. Kooraste rattaraja peatuskoht.
Tilleoru matkarada	2	0	1. Looduskaitsete ja pärandkultuuriliste väärtuste tutvustamine ja säilitamine. 2. Loodushariduslik tähtsus - huvipunktides tutvustatakse kaitseväärtusi ja elustikku. 3. Merioone allikas- Eesti veerikkaim. 4. Tugevuseks Maantemuuseumi lähedus. 5. Postitee ääres.
Voorepalu lõkkekoht	3	0	1. Piirkondlik tähtsus - ilusas seene-ja marjarikkas majandusmetsas paiknev puhkekoht. 2. Lisavõimalus lühimatkaajale. 3. Postitee ääres
Voorepalu põrgurada	3	0	1. Tugifunktsioon Voorepalu lõkkekohta kasutajale - teabega varustatud väga vahelduva reljeefiga meeleolukas rada puhkuse mitmekesistamiseks. 2. Postitee ääres.
Soontaga telkimisala	2	0	1. Piirkondlik tähtsus - avar paisjärve-äärne puhkekoht, võimalik korraldada üritusi 2. Soontaga matkaraja alguskoht. 3. Lisaväärtus Soontaga metsamaja küllastajale - telkimise võimalus.
Soontaga matkarada	4	0	1. Tugifunktsioon Soontaga telkimisala ja metsamaja kasutajale - jalutusrada puhkuse mitmekesistamiseks. 2. Looduskaitsete ja pärandkultuuriliste väärtuste tutvustamine ja säilitamine.
Soontaga metsamaja	2	0	1. Metsapuhkuse lisaväärtus tasulise ööbimisvõimalusena. 2. Läheduses telkimisala ja matkarada. 3. Paisjärve ääres.
Sangaste metsapargi õpperada	3	0	1. Looduskaitsete ja loodushariduslik tähtsus - kuulsa Sangaste lossi läheduses liigirikkas pargis kulgev väärtusi tutvustav vaheldusrikas rada.
Sangaste metsapargi lõkkekoht	3	0	1. Piirkondlik ja looduskaitsete tähtsus - kaitsealuses metsapargis paiknev puhkekoht Sangaste õpperajal kulgejale või lossi küllastajale, taristu olemasolu suunab külastust sobivatesse kohtadesse.

Tartu-Jõgeva puhkeala lõunaosa

Külastusobjekt	Prioriteetsuse hinnang	Paikneb matkateel	Prioriteetsuse hinnangu selgitus
Peraküla-Aegviidu-Ähijärve matkatee Kukemetsa-Kantsi lõik	1	1	1. Üle-eestilise tähtsusega matkatee, seob olemasolevaid loodushoiuobjekte. 2. Tutvustab Eestimaa loodust.
Pangodi telkimisala	1	0	1. Üle-eestiline tähtsus - pika traditsiooniga puhkekoht kauni järve kaldal, ka Tartu elanike rannapuhkuse kohaks. 2. Kalastamise võimalus. 3. Looduskaitsealine tähtsus - taristu olemasolu suunab kaitsealal külastust sobivatesse kohtadesse. 4. Suurürituste korraldamise võimalus.
Pangodi lõkkekoht	2	0	1. Piirkondlik tähtsus - tugialaks suure külastustatavusega Pangodi telkimisalale, hajutab selle külastuskoormust. 2. Looduskaitsealine tähtsus - taristu olemasolu suunab kaitsealal külastust sobivatesse kohtadesse. 3. Emotsionaalne väärtus - kaunis maastik, kalastamise võimalus.
Pikksaare matkarada	3	0	1. Tugifunktsioon Pangodi telkimisala ja lõkkekoha kasutajale - lühijalutusrada puhkuse mitmekesistamiseks. 2. Looduskaitsealine tähtsus - taristu olemasolu suunab kaitsealal külastust sobivatesse kohtadesse. 3. Rajal Vabadussõja mälestusmärk.
Palumägede lõkkekoht	3	0	1. Looduskaitsealine ja piirkondlik tähtsus - taristu olemasolu suunab kaitsealal külastust sobivatesse kohtadesse. 2. On tugialaks suure külastustatavusega Pangodi telkimisalale, võimaldab hajutada selle külastuskoormust. 3. Emotsionaalne väärtus - kaunis järv ja maastik, supluse, kalastamise võimalus, ümbruses marja- ja seenemetsad. 4. Palumägede matkaraja algus.
Palumägede matkarada	3	0	1. Tugifunktsioon Palumägede lõkkekoha kasutajale - lühijalutusrada puhkuse mitmekesistamiseks. 2. Looduskaitsealine tähtsus - taristu olemasolu suunab kaitsealal külastuskoormust sobivatesse kohtadesse.
Tiksoja lõkkekoht	1	0	1. Piirkondlik tähtsus, aga väga suur külastuskoormus 2. Hea asukoht Tallinn-Tartu-Luhamaa maantee ääres, ligipääsetavus nii jalgsi kui ka rattaga Tartu linna elanikele. 2. Emotsionaalne väärtus - ümbruses marja- ja seenerikas mets, jalutamise, tervisespordi ja lemmikloomaga tegelemise võimalus.
Tiksoja matkarajad	1	0	1. Linnalähipuhkuse funktsioon - hea ligipääsetavus ka jalgsi ja rattaga. 2. Tugifunktsioon Tiksoja lõkkekohale - puhkuse mitmekesistamise võimalus. 3. Loodushariduslik tähtsus - rada võimaldab läbi viia loodusprogramme ja õuesõpet - Tartu koolid ja loodushariduskeskused. 4. Marja- ja seenerikkad majandusmetsad.

Linnutee matkarada	2	0	1. Piirkondlik tähtsus - suhteliselt Tartu lähedal, hea ligipääsetavus, jalutamise, tervisespordi ja kalastamise võimalus. 2. Rahvusvahelise ja üle-eestilise tähtsusega linnuvaatlustorn (KOV bilansis, eramaal). 3. Loodushariduslik tähtsus - raja teave ("nn "Roheline klass") võimaldab läbi viia loodusprogramme ja õuesõpet - Ilmatsalu kool. 4. Paikneb osaliselt eramaadel.
Lagle lõkkekoht	4	0	1. Kohaliku tähtsusega - Ilmatsalu jõe äärne koht kalastajale või peatuseks matkajale (Linnuteest veidi eemal).
Tenno lõkkekoht	3	0	1. Piirkondlik tähtsus - suhteliselt Tartu lähedal, hea ligipääsetavus 2. Ilmatsalu ja Tüki rattaradade alguse-lõpu kohaks. 3. Loodushariduslik tähtsus - "nn "Roheline klassi" väliklassi kohaks, võimalus läbi viia loodusprogramme ja õuesõpet (Ilmatsalu kool).
Ilmatsalu rattarada	3	0	1. Piirkondlik tähtsus - looduslikes oludes kulgev tähistatud rada tervisespordiks. 2. Tugifunktsioon Tenno lõkkekoha kasutajale. 3. Kattub osaliselt Linnutee matkarajaga 4. Tartu lähedus.
Tüki rattarada	4	0	1. Piirkondlik tähtsus - kohalikel teedel kulgev tähistatud rada. 2. Tugifunktsioon Tenno lõkkekoha kasutajale.
Padakõrve matkarada	3	0	1. Looduskaitseline tähtsus - taristu kaitseb ja säilitab kaitseväärtusi - laanekuklaste asurkond. 2. Loodushariduslik tähtsus - rada võimaldab läbi viia loodusprogramme ja õuesõpet - tutvustab sipelgate imepärasest maailma. 3. Rada kulgeb üldkasutataval teel, infotahvlid tee ääres (läbitav ka sõidukiga).
Kukemetsa metsaonn	2	1	1. Peraküla-Aegviidu-Ähijärve matkatee peatus- ja ööbimiskoht. 2. Piirkondlik tähtsus - Selgise rattaraja algus. 3. Emotsionaalne väärtus - ümbruses marja -ja seenerikkad majandusmetsad.
Selgise rattarada	4	1	1. Piirkondlik tähtsus - suurtest teedest eemal, metsade vahel (valdavalt majandusmetsas) kulgev tähistatud rada meeleolukaks rattareteks. 2. Tugifunktsioon Kukemetsa metsaonni kasutajale. 3. Osaliselt kattub matkateega.
Kärgandi lõkkekoht	3	0	1. Piirkondlik tähtsus - suhteliselt eraldatud looduspuhkuse võimalus majandusmetsas. 2. Emotsionaalne väärtus - ümbruses mitmekesised marja ja seenemetsad.
Tähemaa lõkkekoht	3	1	1. Peraküla-Aegviidu-Ähijärve matkatee peatuskoht (trassilt veidi kõrval).
Viti vaatetorn	3	0	1. Piirkondlik tähtsus - kaunis vaade Lõuna-Eesti maastikule ja Tartu maratoni rajale. 2. Paikneb Elva maastikukaitsealal.

Otepää looduspark

Külastusobjekt	Prioriteetsuse hinnang	Paikneb matkateel	Prioriteetsuse hinnangu selgitus
Pühajärve matkarada	1	0	1. Üle-eestiline tähtsus - kõrge külastatavusega rada - erinevad looduses liikumise võimalused, mitmed lõkkekohad, kattub suures osas spordiradadega. 2. Looduskaitse ja loodushariduslik tähtsus - rada tutvustab looduspargi kaitseväärtusi - Otepää kõrgustikule iseloomulike loodus- ja pärandmaastike ning looduse mitmekesisust, on KeA Otepää looduskeskuse "kodurajaks". 3. Suviste kui talviste suurürituste korraldamise koht (peaaegu kõik piirkonnas korraldatavad üritused kasutavad suuremal või vähemal määral Pühajärve-äärseid puhkevõimalusi), 4. Emotsionaalne-esteetiline väärtus - kaunid järve- ja maastikupaated, erinevad looduskooslused.
Kiigemäe lõkkekoht	2	0	1. Pikaajalise traditsiooniga piirkondliku tähtsusega ööbimisvõimalusega puhkuse ja ürituste korraldamise koht 2. on peatuskohaks Pühajärve matkarajal.
Kooliranna lõkkekoht	2	0	1. Piirkondliku tähtsusega ööbimisvõimalusega puhkuse ja kalastuskoht 2. Peatuskohaks Pühajärve ja Pühajärve tunnetusraja matkarajal.
Pühajärve tunnetusrada	3	0	1. Looduskaitse ja loodushariduslik tähtsus - piirkondlikele haridusasutustele loodus- ja õuesõppe läbiviimise kohaks. 2. Tugifunktsioon Kooliranna lõkkekohale.
Angunina 2 lõkkekoht (Pühajärve rajal)	3	0	1. Tugifunktsioon - peatuskohaks (lõkketegemise võimalus) Pühajärve matkaraja külastajale. 2. Esteetiline väärtus - asukoht kauni Pühajärve kaldal.
Murrumetsa matkarada	1	0	1. Üle-eestiline tähtsus, kuna saab alguse Pühajärve puhkekeskuse (SPA) parklast ja on selle külastaja "kodurajaks", palju väliskülastajaid. 2. Kattub osaliselt spordiradadega. 3. Looduskaitse ja loodushariduslik tähtsus - rada tutvustab looduspargi kaitseväärtusi. 4. Rajal puhkamise ja lõkke tegemise võimalus (Angunina).
Angunina 1 lõkkekoht (Murrumetsa rajal)	3	0	1. Tugifunktsioon - lõkketegemise ja telkimise võimalus Pühajärve ja Murrumetsa matkaraja külastajale. 2. Esteetiline väärtus - asukoht kauni Pühajärve kaldal.
Harimäe vaatetorn	1	0	1. Üle-eestiline tähtsus - kõrge külastatavus, asub Tartu Maratoni ja Käärikult alguse saaval tuntud Kekkose rajal. 2. Emotsionaalne-esteetiline väärtus - suurepärase vaade metsarikkale Lõuna-Eesti maastikule.

Harimäe lõkkekoht	2	0	1. Tugifunktsioon - lõksetegemise ja telkimise võimalus kõrge külastatavusega Harimäe vaatetornile, peatuskohaks mööduva Tartu Maratoni ja Kekkose matkaraja külastajale.
Pilkuse lõkkekoht	2	0	1. Pikaajalise traditsiooniga piirkondliku tähtsusega ööbimisvõimalusega puhkuse-, suplus- ja kalastuskoht.
Apteekrimäe metsarada	3	0	1. Piirkondliku tähtsusega rada (Otepää linna rekreatsiooniala) - kasutatakse jalutamiseks ja tervisespordi harrastamiseks, kattub mitmete spordiradadega.
Väike Munamäe allikas ja Kalevipoja kivi	4	0	1. Looduskaitsealine ja pärandkultuuriline tähtsus - Emajõe läte (ka Väikse Munamäe allikas) ja Munamäe kivi (ka Kalevipoja ja Eesti lipp 100 mälestuskivi).

Alam-Pedja looduskaitseala

Külastusobjekt	Prioriteetsuse hinnang	Paikneb matkateel	Prioriteetsuse hinnangu selgitus
Selli-Sillaotsa õpperada	1	0	1. Looduskaitsealine ja loodushariduslik tähtsus - kõrge külastatavusega rada, tutvustab ja kaitseb looduskaitsealisi väärtusi, rabelustikku ja kohalikku pärandkultuuri. 2. Palupõhja looduskooli lähedus, on programme-koolituste-turismi sihtkohaks. 3. Rada Tartu linna lähedal.
Kirna õpperada	2	0	1. Looduskaitsealine tähtsus - tutvustab looduskaitsealisi väärtusi - omapärane Pedja jõe lammiala. 2. Loodushariduslik tähtsus - rada tutvustab loodus- ja kaitseväärtusi, vee-elustikku ja kohalikku pärandkultuuri, on KeA Kirna looduskeskuse kodurajaks.
Pedja jõe lõkkekoht	3	0	1. Tugifunktsioon - peatuskohaks Kirna õpperajal 2. Veematkajate, kalastajate peatuskoht - lõkketegemise ja telkimise võimalus.
Altmetsa lõkkekoht	3	0	1. Tugifunktsioon - peatuskohaks Kirna õpperajal. 2. Lõkke tegemise ja telkimise võimalus. 3. Vaatetornist suurepärase vaade looklevale Pedja jõele ja luhaaladele.
Rasti lõkkekoht	4	0	1. Peatuskoht Pedja jõel kulgejale, kalastajatele - lõkketegemise ja ööbimise võimalus.
Naela lõkkekoht	4	0	1. Peatuskoht Pedja jõel kulgejale, kalastajatele - lõkketegemise ja ööbimise võimalus.
Kamari-Kärevere veemarsruut	5	0	1. Veematkade korraldamise võimalus (viitamata veeteel liikumise võimalus 2 peatuskohaga). (mõelda läbi kas edaspidi rada või marsruut)

Peipsiveere looduskaitseala

Külastusobjekt	Prioriteetsuse hinnang	Paikneb matkateel	Prioriteetsuse hinnangu selgitus
Emajõe õpperada	1	0	1. Looduskaitsealine ja loodushariduslik tähtsus - ainus avalik rada Eesti suurimal LKA-l, raja alguses LKA üldtahvel, rada tutvustab loodus- ja kaitseväärtusi, luha- ja madalsooelustikku. 2. On Tartule lähimaks õpperajaks, programmide-matkade läbiviimise kohaks. 3. Lisaväärtus - kõrvalpõikena Matkateelt (ca 2 km) telkimise võimalus raja kahes lõkkekohas või EKA tudengite püstitatud rajatises VARI. 4. Esteetiline väärtus - kaunid vaated, rada kulgeb suures osas Emajõe kaldal. 5. Rada osaliselt ligipääsetav ratastooli ja lapsevankriga. 6. Populaarne kalastajate seas.
Koosa lõkkekoht	3	0	1. Puhkekoht ainult veeteel liikujale - võimalus lõket teha, ööbida laavus, telkida. 2. Populaarne kalastajate seas. 3. Emotsionaalne väärtus - eraldatud looduskeskkonnas viibimine.