





## Lisa 2. Tallinna külustusala külustusobjektide prioriteetsus

RMK külustuskorralduslikust tegevusest tulenev prioriteetsuse hinnang (hinne 1-5, kus 1 näitab väga kõrget prioriteetsust ja 5 väga madalat) antakse võttes aluseks külastajauuringu andmeid, külustusobjektide külustatavust ja ligipääsetavust, maastiku atraktiivsust ja esteetilist väärtust puhkemaastikuna, eksponeeritavaid või säilitatavaid kaitseväärtusi, üle-eestilist või rahvusvahelist tähtsust, paiknemist matkateel, paiknemist majandusmetsas, loodushariduslikku tähtsust (programmide, ürituste korraldamise koht) jms.

Prioriteetsuse hinnangu selgituse lahtis on selgitatud lühidalt põhiaspektid, millele hinnang tugineb. Hinnangufaktorid kirjeldada olulisuse järjekorras (üle-eestiline tähtsus, kõrge külustatavus, tugifunktsioon, kaitseväärtuste eksponeerimine ja säilitamine, loodushariduslik väärtus jms või siis põhjendus miks on hinnang madal).

Külustusobjektid on tabelis reastatud prioriteetsuse hinnangu järjekorras, üldjuhul suurema külustusmahuga külustusobjektid eespool. Erandiks on matkatee, mis seob üle Eesti objekte. Kui külustusobjektid moodustavad kogumeid (üks külustusobjekt on teisele nõ tugifunktsiooniks), siis on need koondatud tabelis kokku (näiteks matkarada ja raja alguses paiknev lõkkekoht, telkimisala ja telkimisala tegevusi laiendav matkarada jms).

	1- väga kõrge
	2- kõrge
	3- keskmine
	4- madal
	5- väga madal

## Tallinna ümbruse puhkeala

Loodushoiuobjektid	Prioriteetsuse hinnang	Paikneb matkateel	Prioriteetsuse hinnangu selgitus
RMK matkatee Peraküla-Aegviidu-Ähijärve/Vihterpalu-Ohtu (46km)	1	1	1. Rahvusvahelise ja üle-eestilise tähtsusega objekt.
Padise lõkkekoht	2	1	1. Kohaliku tähtsusega objekt. 2. Asukoht RMK Peraküla-Aegviidu-Ähijärve matkateel
Ohtu lõkkekoht	2	1	1. Kohaliku tähtsusega objekt. 2. Asukoht RMK Peraküla-Aegviidu-Ähijärve matkateel
RMK matkatee Peraküla-Aegviidu-Ähijärve /Ohtu-Alavere(87 km)	1	1	1. Rahvusvahelise ja üle-eestilise tähtsusega objekt.
Metsanurme-Üksnurme ajaloo- ja loodusõpperada	1	1	1. Kohaliku tähtsusega objekt. 2. Asukoht Peraküla-Aegviidu-Ähijärve matkateel 3. Tugev koostöö kohaliku kogukonnaga 4. Päevamatka võimalus matkateel
Metsanurme lõkkekoht I	1	1	1. Rahvusvahelise ja üle-eestilise tähtsusega objekt. 2. Asukoht RMK Peraküla-Aegviidu-Ähijärve matkateel 3. Tugev koostöö kohaliku kogukonnaga
Saarte raba lõkkekoht	2	1	1. Asukoht RMK Peraküla-Aegviidu-Ähijärve matkateel 2. raske ligipääsetavus (raske hooldatavus) 3. Eraldatud ja looduskaunis asukoht
Saula lõkkekoht	2	1	1. Asukoht RMK Peraküla-Aegviidu-Ähijärve matkateel 2. Toetav funktsioon Saula Siniallikate küllastajale
Alavere lõkkekoht	2	1	1. Asukoht RMK Peraküla-Aegviidu-Ähijärve matkateel
RMK matkatee Oandu-Aegviidu-Ikla / Paluküla-Hirvelaane (46 km)	1	1	1. Rahvusvahelise ja üle-eestilise tähtsusega objekt.
Loosalu lõkkekoht	2	1	1. Asukoht RMK Oandu-Aegviidu-Ikla matkateel 2. Loosalu-Paluküla loodusrada toetav objekt
Loosalu-Paluküla loodusrada	2	1	1. Kohaliku tähtsusega objekt. 2. Asukoht RMK Oandu-Aegviidu-Ikla matkateel 3. Loodushariduslikult väärtuslik rada 4. Ei ole ringrada
Hirvelaane lõkkekoht	2	1	1. Asukoht RMK Oandu-Aegviidu-Ikla matkateel

RMK matkatee Penijõe-Aegviidu- Kauksi / Susla-Naiste raba (110 km)	1	1	1. Rahvusvahelise ja üle-eestilise tähtsusega objekt.
Susla lõkkekoht	2	1	1. Asukoht RMK Penijõe-Aegviidu-Kauksi matkateel
Kõrvetaguse lõkkekoht	2	1	1. Asukoht RMK Penijõe-Aegviidu-Kauksi matkateel
Varbola linnus	1	1	1. Rahvusvahelise ja üle-eestilise tähtsusega muinsuskaitseobjekt. 2. Looduskaitseliste väärtuste tutvustamine ja säilitamine. 3. Baltikumi suurim linnus. 4. Loodushariduslike programmide ja sündmuste sh üle-eestilise tähtsusega läbiviimine. 5. Pärandkultuuriline tähtsus. 6. väga hea juurdepääsuga 7. RMK Penijõe-Aegviidu-Kauksi matkateele jääv objekt
Varbola linnuse telkimisala	1	1	1. Asukoht Varbola linnuse, suure turismiobjekti, kõrval 2. Lisavõimalus Varbola linnuse külastajale 3. Asub Penijõe-Aegviidu-Kauksi matkateel
Rabivere lõkkekoht	2	1	1. Asukoht RMK Penijõe-Aegviidu-Kauksi matkateel 2. Loodusraja rajamise võimalus Kõnnu järveni
Järlepa lõkkekoht	2	1	1. Asukoht RMK Penijõe-Aegviidu-Kauksi matkateel
Naisteraba lõkkekoht	2	1	1. Asukoht RMK Penijõe-Aegviidu-Kauksi matkateel
Keila-Joa pargi loodusrada	1	0	1. Rahvusvahelise ja üle-eestilise tähtsusega objekt. 2. Looduskaitseliste väärtuste tutvustamine ja säilitamine (sh lõhilaste kudemisala). 3. Pargis asub üks Eesti maalilsemaid ja kuulsamaid jugasid. 4. Loodushariduslike programmide ja sündmuste läbiviimine. 5. Pärandkultuuriline tähtsus - Keila-Joa mõisa park, kultuurmälestised.
Sütiste metsa puhkekoht	1	0	1. kohaliku tähtsusega objekt (Tallinna linn, Nõmme ja Mustamäe linnaosad). 2. Looduskaitseliste väärtuste tutvustamine ja säilitamine. 3. suur külastatavus
Meremõisa telkimisala	1	0	1. Rahvusvahelise ja üle-eestilise tähtsusega objekt. 2. Asukoht rahvusvahelisel Coastal hiking route matkarajal 3. Looduskaitseliste väärtuste tutvustamine ja säilitamine. 4. Piirkonna suurimaks rannapuhkuse kohaks 5. Tallinna lähemaid telkimisalasid

Tabasalu loodusõpperada	1	0	1. kohaliku tähtsusega objekt. 2. Looduskaitsete väärtuste tutvustamine ja säilitamine. 3. suur külastatavus. 4. Asukoht rahvusvahelisel Coastal Hiking Route matkarajal 5. loodusõppeprogrammide läbiviimise koht 6. Moodustab koos Tabasalu terviserajaga kompleksse rekreatiivsete võimaluste kogumi
Tädu loodusõpperada	1	0	1. Piirkondliku tähtsusega objekt. 2. Looduskaitsete väärtuste tutvustamine ja säilitamine. 3. Üks enim kasutatav loodusõppeprogrammide läbiviimisekoht piirkonnas, külastuskeskuse kodurada
Tädu lõkkekoht	1	0	1. Piirkondliku tähtsusega objekt. 2. Asub suure kasutusega loodusõpperajal 3. Toetav peatuskoht loodusõppeprogrammide läbiviimisel
Leetse telkimisala	2	0	1. kohaliku tähtsusega rannapuhkuse objekt (Paldiski linn, Lääne-Harju vald). 2. Looduskaitsete väärtuste tutvustamine ja säilitamine. 3. suur külastatavus 4. Asukoht rahvusvahelisel Coastal Hiking Route matkarajal 5. Asukoht osaliselt eramaal
Harku metsa loodusrada	2	0	1. kohaliku tähtsusega objekt. 2. suur külastatavus. 3. Külastuskeskuse kodurada, loodusõppeprogrammide läbiviimise koht
Türisalu panga parklad	3	0	1. Rahvusvahelise ja üle-eestilise tähtsusega objekt. 2. Kultuuriobjekt (Hamleti filmivõtted). 3. Looduskaitsete väärtuste tutvustamine ja säilitamine 4. Maailmised vaated. 5. Asub osaliselt eramaal 6. väga suur külastatavus
Jalase loodusrada	3	0	1. kohaliku tähtsusega objekt. 2. Looduskaitsete väärtuste tutvustamine ja säilitamine. 3. Laudtee olemasolu 4. Hea marja-seene mets
Valgejärve loodusõpperada	3	0	1. kohaliku tähtsusega objekt. 2. Looduskaitsete väärtuste tutvustamine ja säilitamine. 3. Laudtee olemasolu. 4. vaatetorni olemasolu
Järveotsa lõkkekoht	3	0	1. Kohaliku tähtsusega objekt. 2. Asukoht loodusõpperaja alguses. 3. Ujumisvõimalused Järveotsa järves
Saula Siniallikad	3	0	1. Kohaliku tähtsusega objekt 2. Hiis 3. Hea koht loodusliku püha paiga eksponeerimiseks 4. Hea ligipääsetavus
Pakri poolsaare matkarada	5	0	1. Seoses kohaliku tööstuse arenguga ei ole rada võimalik läbida 2. kaaluda objekti likvideerimist
Padise ATV-rada	5	0	1. Ainuke maastikusõidu rada piirkonnas 2. Madal külastatavus

## Naissaare looduspark

Loodushoiuobjektid	Prioriteetsuse hinnang	Paikneb matkateel	Prioriteetsuse hinnangu selgitus
Naissaare telkimisala	1	0	1. Piirkondliku (Tallinna lähiümbrus, kohalikud elanikud) tähtsusega rannapuhkuse ala; 2. Oluline ühenduspunkt erinevate objektide ja logistiliste siduspunktide vahel (Sadam, looduskeskus, Naissaare rajad) 3. looduskaitsete väärtuste eksponeerimine ja säilitamine; 4. asukoht: mere rand (suplusvõimalus jmt); 5. Suurima külastatavusega objekt Naissaarel
Naissaare lõunarada	2	0	1. Üle eestilise tähtsusega õpperada. 2. Looduskaitsete väärtuste tutvustamine ja säilitamine. 3. Silma õpikoja baasrada loodushariduse edendamiseks.
Hülkari puhkekoht	3	0	1. Piirkondliku tähtsusega puhkekoht. 2. Naissaare lõunaraja punkt, looduskaitsete väärtuste tutvustamine ja säilitamine. 3. Loodushariduslik tähtsus - loodusõppe ja hariduslike sündmuste läbiviimine. 4. Asukoht maailmise vaatega Tallinna linnamaastikule
Naissaare keskrada	2	0	1. kohaliku tähtsusega õpperada. 2. Looduskaitsete väärtuste ja pärandkultuuri tutvustamine ja säilitamine.
Naissaare põhjarada (militaarrada)	3	0	1. Üle eestilise tähtsusega õpperada. 2. Looduskaitsete väärtuste ja pärandkultuuri tutvustamine ja säilitamine.
Saunakari lõkkekoht	3	0	1. piirkondliku tähtsusega lõkkekoht. 2. Naissaare põhjapoolseim telkimisega lõkkekoht. 3. Naissaare külastuskorralduslikku lahendust toetav oluline taristu element