

Jõgevamaa Mustvee vald

# Rannapungerja

ümbruse riigimetsa kirjeldus

Koostaja: Koidu Simson

19. jaanuar 2022



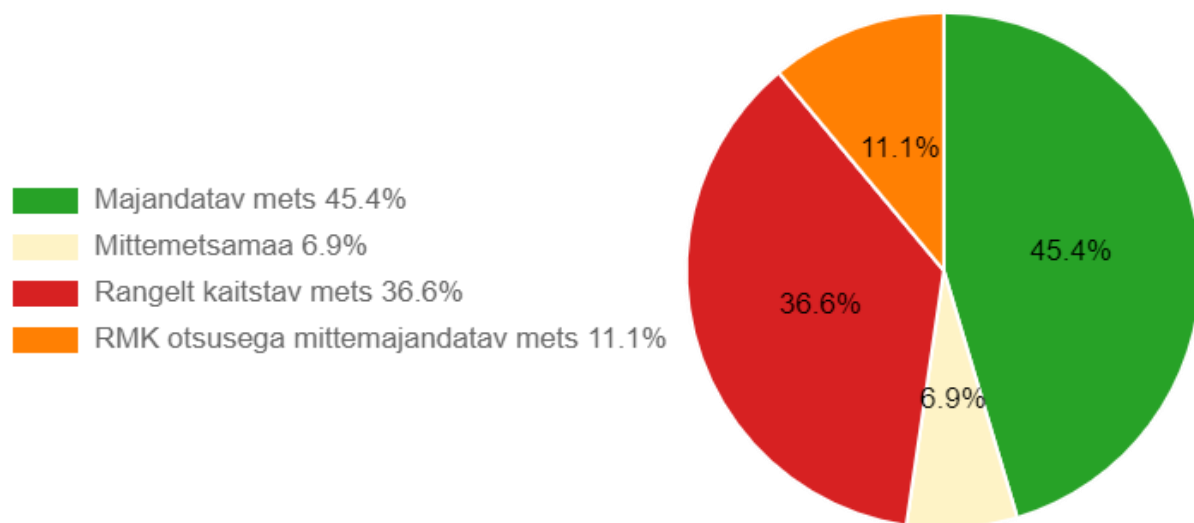
**Kaart 1.** Ala metsade jagunemine vanuste ja majandamise kategooriate kaupa.

Rannapungerja ümbruses asub RMK hallatavat metsamaad 408.0 ha (Tabel 1). Sellest 36.6% asub looduskaitse rangeimas vööndis, kus mitte mingit metsa majandamist ei toimu. 11.1% on metsad, mille RMK on oma otsusega arvanud majandamisest välja. 6.9% asub mittemetsamaal. Sinna me metsamajandustöid ei planeeri.

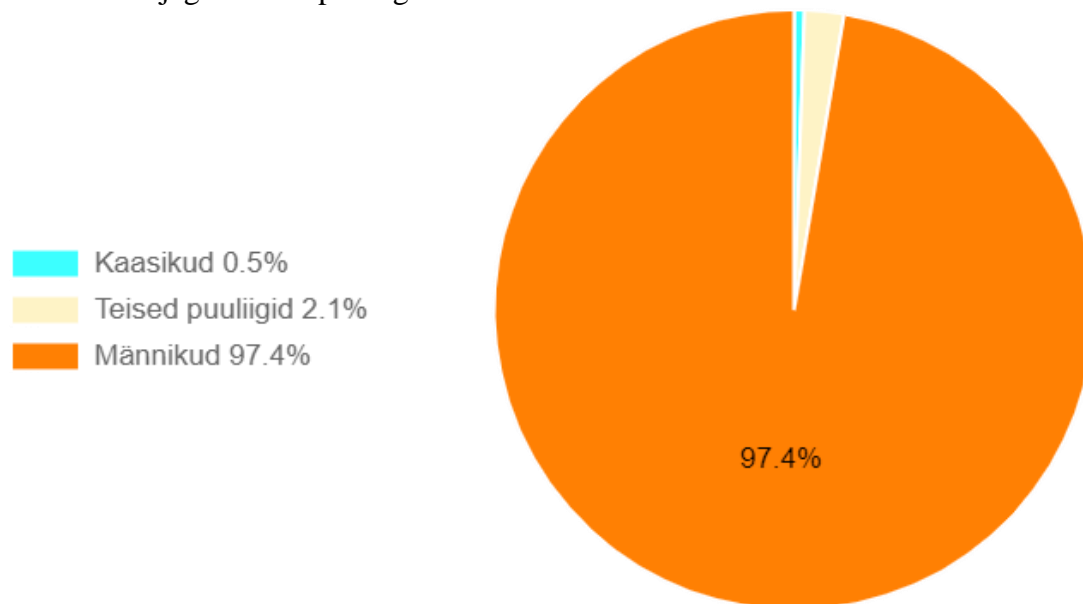
45.4% on majandatavad metsad, kus metsa kasvatamine ja uuendamine toimub arvestades seadustest ja säästva metsamajandamise sertifikaatidest tulenevate piirangutega.

**Tabel 1.** Riigimetsamaa jagunemine hektarites (ha) majandamiskategooriate järgi Rannapungerja.

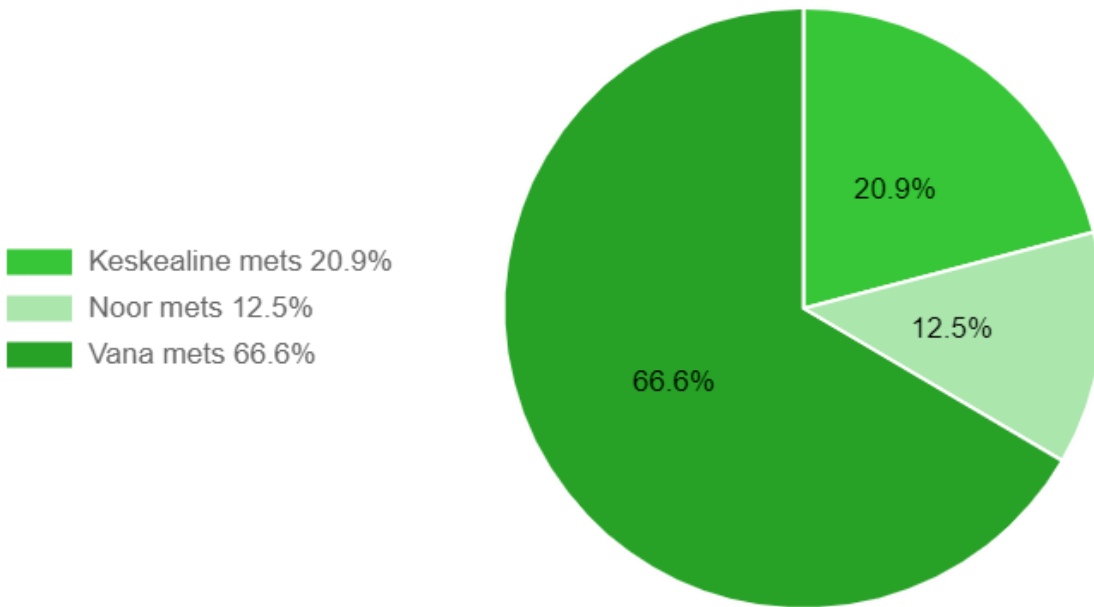
Rangelt kaitstav mets	149.3
RMK otsusega mitte majandatav mets	45.2
Mittemetsamaa	28.3
<b>Kokku</b>	<b>222.8</b>
Majandatav mets	185.2
<b>Kõik kokku</b>	<b>408.0</b>



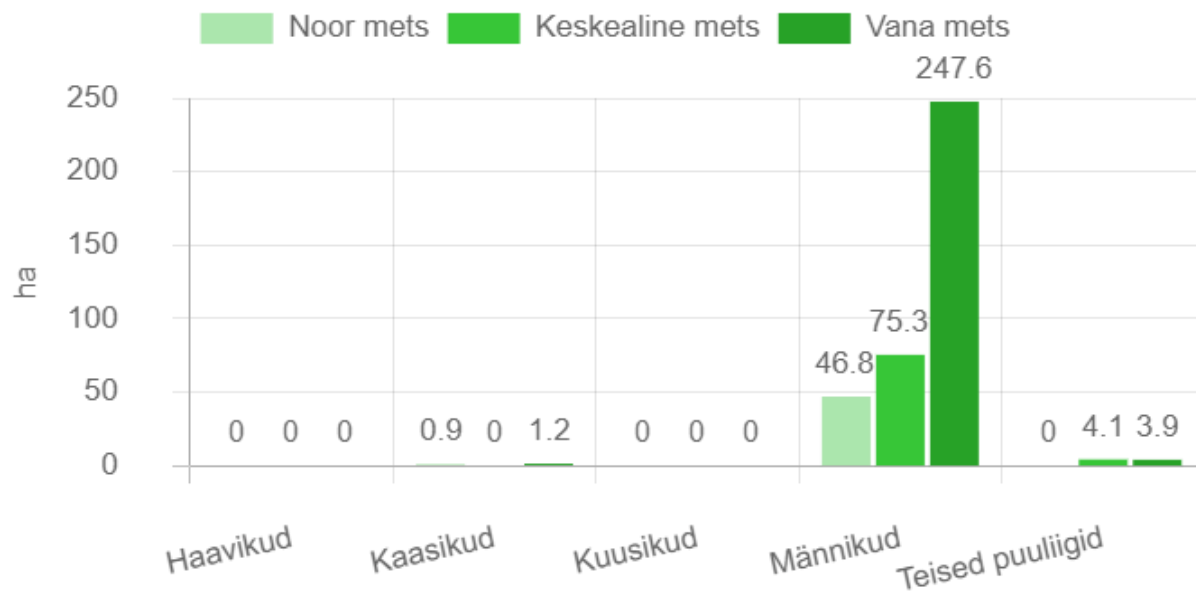
#### Ala metsade jagunemine puuliigiti



#### Ala metsade vanusele jaotus %



Ala kõigi metsade vanuseline jaotus hektarites puuliikide kaupa.



Ala majandatavate metsade vanuseline jaotus hektarites puuliikide kaupa.

