

Ida-Virumaa Oru

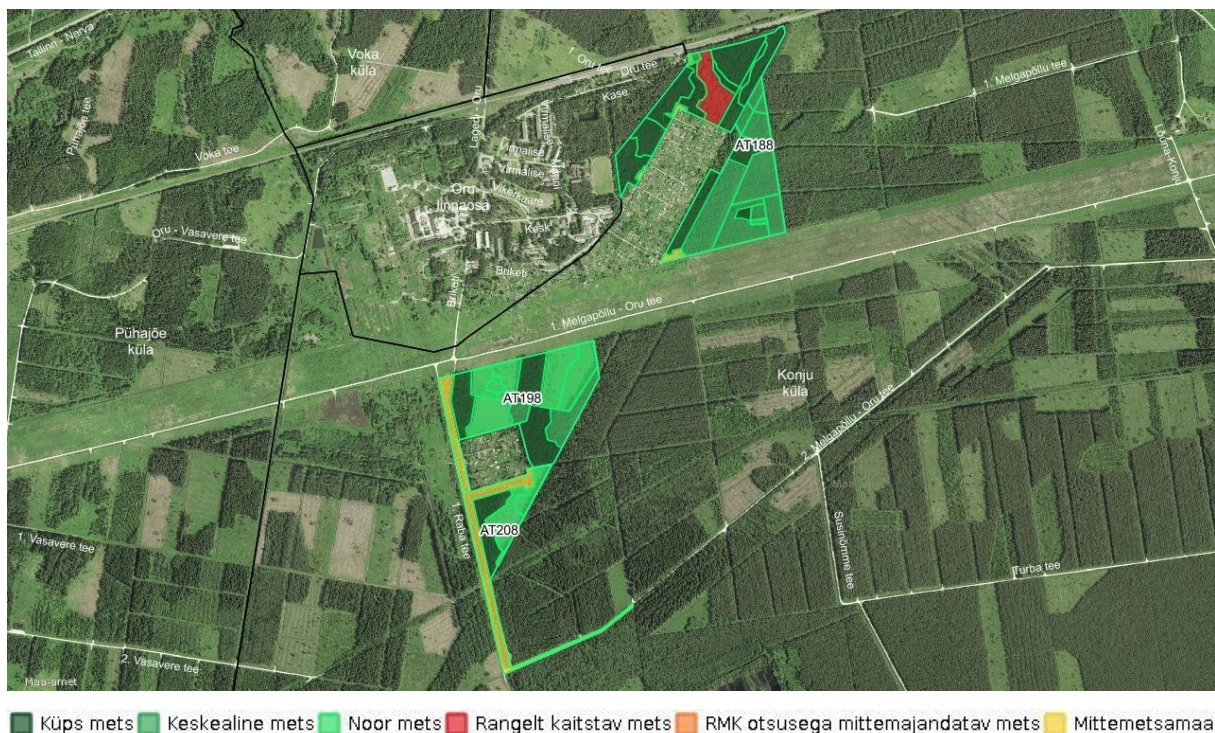
riigimetsa kirjeldus

Koostaja: Alar Süda

20. juuli 2021

Ülevaade Oru riigimetsadest

Oru ümbruses asub RMK hallatavat metsamaad 59.6 ha (Tabel 1). Sellest 4.4% asub looduskaitse rangeimas vööndis, kus mitte mingit metsa majandamist ei toimu. 8.2% asub mittemetsamaal. Sinna me metsamajandustöid ei planeeri.



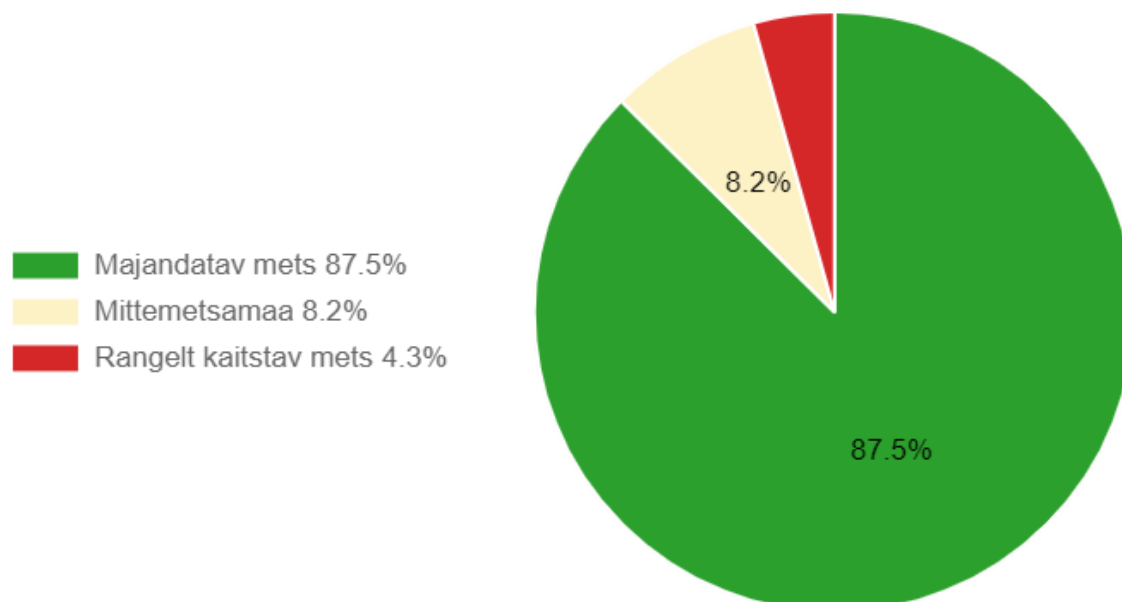
Kaart 1. Ala metsade jagunemine vanuste ja majandamise kategooriate kaupa.

87.4% on majandatavad metsad, kus metsa kasvatamine ja uuendamine toimub arvestades seadustest ja säästva metsamajandamise sertifikaatidest tulenevate piirangutega.

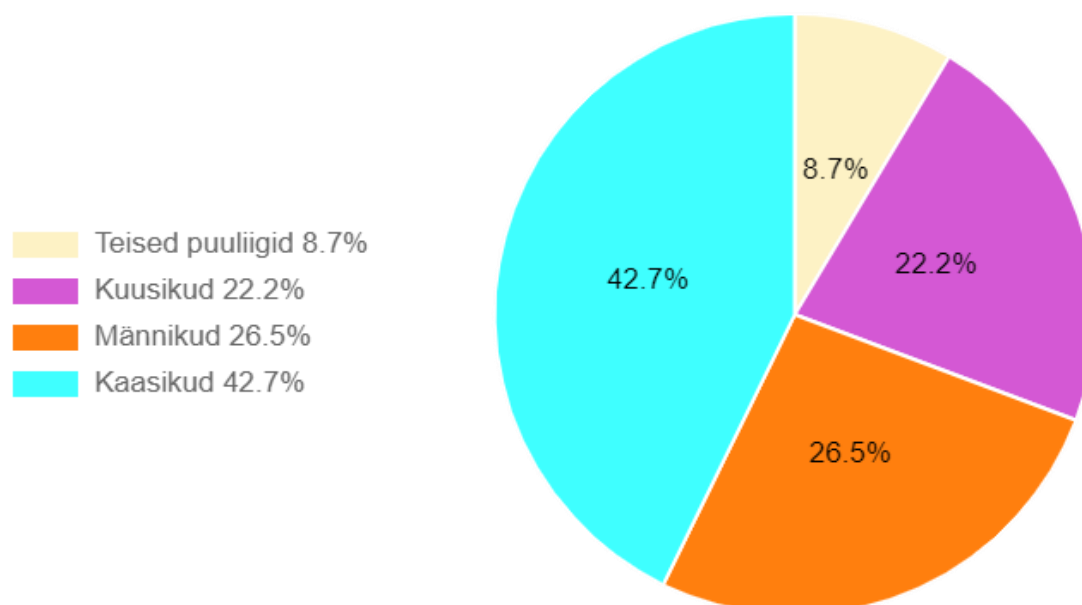
Tabel 1. Riigimetsamaa jagunemine hektarites (ha) majandamiskategooriate järgi

Rangelt kaitstav mets	2.6
RMK otsusega mitte majandatav mets	-
Mittemetsamaa	4.9
Kokku	7.5
Majandatav mets	52.1
Kõik kokku	59.6

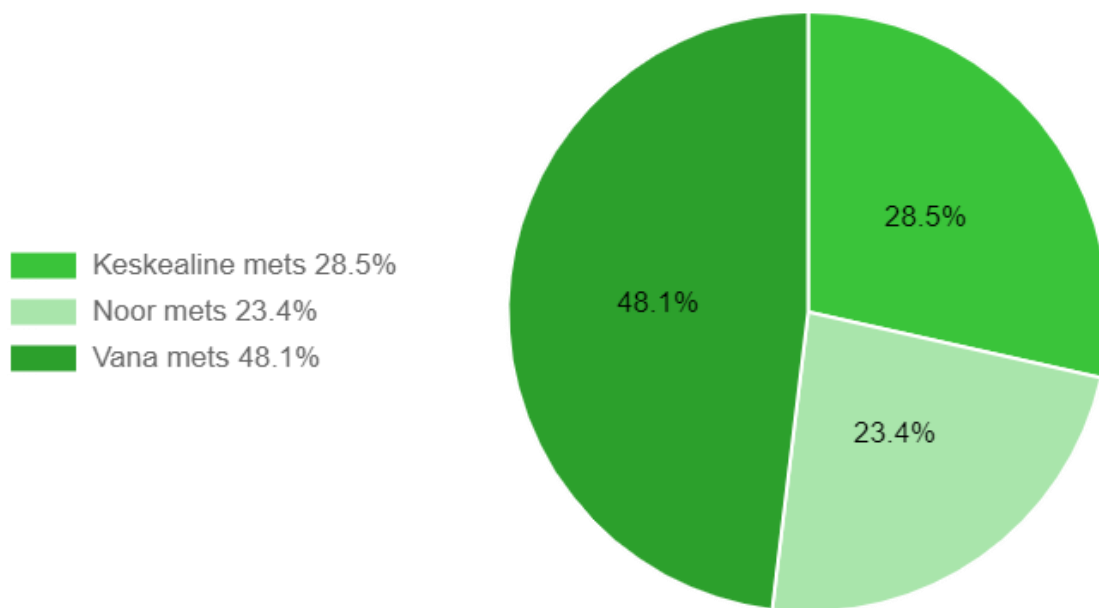
Metsade pindala on kokku 59.6 ha. Nendest metsadest enamiku moodustavad kaasikud, järgnevad männikud ja kuusikud. Teised puuliigid on esindatud vähesel määral (Joonis 2).



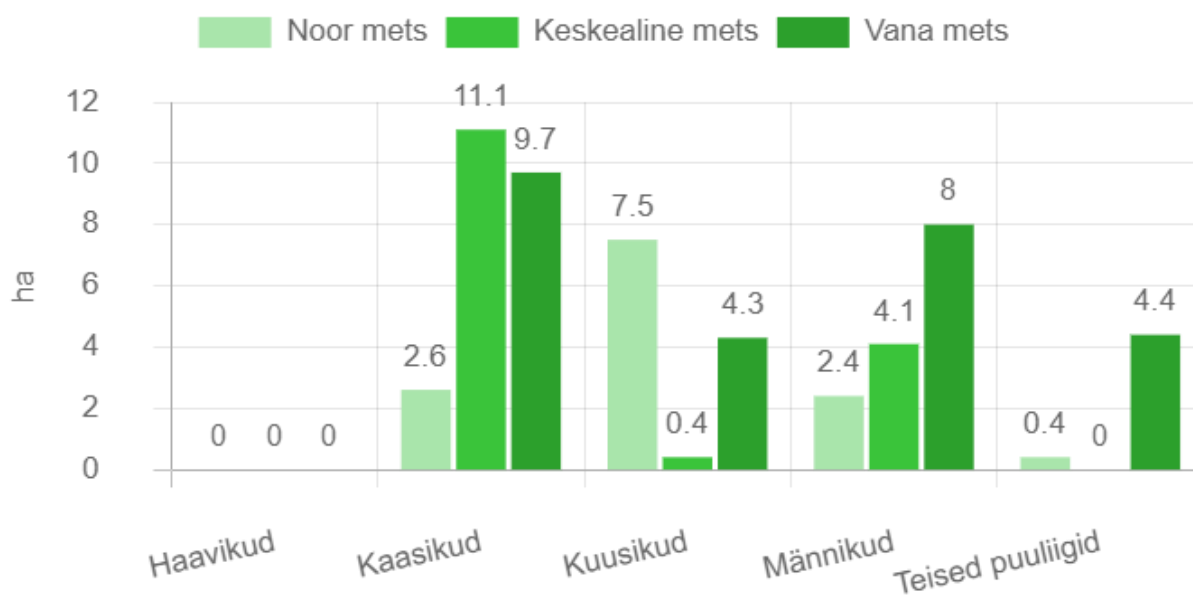
Joonis 1. Ala metsade jagunemine majandamise kategooriatesse (ha).



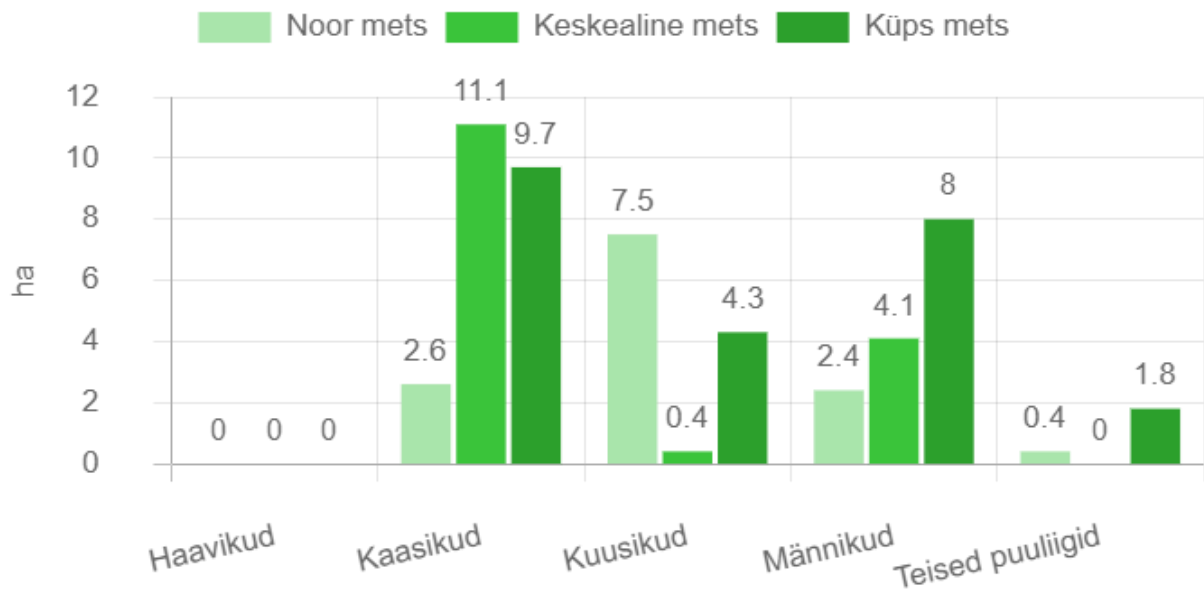
Joonis 2. Ala kõigi metsade jagunemine puuliikide kaupa (%).



Joonis 3. Ala kõigi metsade vanuseline jaotus protsentides.



Joonis 4. Ala kõigi metsade vanuseline jaotus hektarites puuliikide kaupa.



Joonis 5. Ala majandatavate metsade vanuseline jaotus hektarites puuliikide kaupa.