



Katastriüksuse moodustamine plaanimaterjali alusel

KATASTRIÜKSUSE PLAAN


Mõõtkava: 1:10 000

Maakond:	Lääne maakond
Omaavalitsus:	Lihula vald
Linnaosa/küla:	Tuudi küla
Katastriüksuse nimi/aadress:	Tohvremetsa
Katastriüksuse moodustamise õiguslik alus:	20.03.2015 nr 154
Maa-ameti peadirektori käskkirj	
Koostamise aeg:	7. oktoober 2014. a.
Katastri aluskaardi nr.:	62.082
Koostaja:	Maa-ameti maareformi osakonna peaspetsialist Margot Semilarski

Nõustun katastrikaardil moodustatud katastriüksuse piiri ja pindalaga.


Kohaliku omavalitsuse volitatud esindaja:

Lihula valla keskkonna- ja maaspetsialist /
Helen Mikkelsen


allkiri
05.11.2014
kuupäev

Maa taotleja esindaja:


Maa-ameti peadirektori asetäitja Anne Toom


allkiri
15.10.2014
kuupäev

**KATASTRIÜKSUS
MOODUSTATUD
PLAANI ALUSEL**

**Maa-amet
Maakataster**

Katastriüksus **41101:001:0437**
Registreerimise aeg **01.04.2015**
Katastripidaja
Liia Lausma



EKSPLIKATSIOON(ha)

Katastriüksuse nimi	ÜLD-PINDALA	Haritav maa	Looduslik rohuma	Metsamaa	Õuema		Muu maa	
					KOKKU	sh. ehitised (m ²)	KOKKU	sh. vee-alune maa
Tohvremetsa	11,98	-	0,77	10,96	-	-	0,25	0,23

Leppemärgid

- katastriüksuse piir
- registreeritud katastriüksuse piir