



KATASTRİÜKSUSE PLAAN Mõotkava 1 : 5000

Maakond Vald Lihula
Kula Petaaluse

Katastriüksuse nimetus TASUJA

Katastriüksuse moodustamise õiguslik alus
 Lihula Vallavalitsuse korraldus nr. 1070 20.12.2001

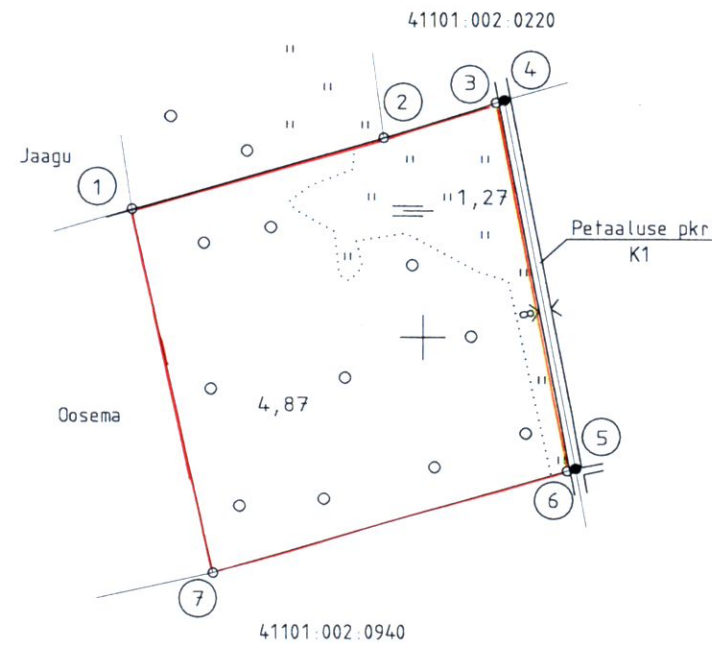
Mõõdistamise aeg: 28. oktoober 2001. a. Katastrikaardi nr.
 Koostamise aeg: 22. november 2001. a. 62.083 62.084

Mõõdistaja  Reiko Kallion
 Vastutaja  Heli Maidla

ÕÜ Maamõõdukeskus mõõdistamislitsents nr. 391 MA-k 16.10.1998 a.
 MARKUSED: Koordinaadid mõõdetud Lambert EST süsteemis

PIIRIANDMED

Piiripunkti nr.	Koordinaadid		Sisenurk		Joone pikkus (m)
	X	Y	o	i	
1	6506085.31	484807.23	93	23	173.39
2	6506132.69	484974.02	181	32	77.77
3	6506155.92	485048.24	180	02	5.71
4	6506157.63	485053.69	83	21	249.33
5	6505912.70	485100.30	95	25	5.74
6	6505911.10	485094.79	180	01	243.65
7	6505843.09	484860.82	86	16	248.08
1	6506085.31	484807.23	93	23	



484500
6506000

EKSPLIKATSIOON

Katastriüksuse nimetus	Üldpindala	Haritav maa	Looduslik rohuma	Metsamaa	Õuema		Muu maa	
					Kokku	sh. ehitised	Kokku	sh. vee all
TASUJA	6,25	—	1,27	4,87	—	—	0,11	0,11
K1	0,02	—	0,02	—	—	—	—	—

Leppemärgid:

- katastriüksuse piir
 - piiripunkt (looduses tähistamata)
 - piirimärk
 - ① piiripunkti number
- kitsendused:
- K1 kraavi veekaitsevoond (1m kaldast)

MAA-AMET Maakataster
 Katastriüksus 41101.002.0134
 Registreerimis aeg 16.01.2002.a.
 Registreerija Kalju Janson



MAP

ÕÜ Maamõõdukeskus Tel. (07)302750
 Ilmatsalu 3A Fax (07)302755
 Tartu 51014 Töö nr: 21k112/5