

Katastriüksuse moodustamine plaanimaterjali alusel

KATASTRÜKSUSE PLAAN


Möötkava: 1:5000

Maakond:	Harju maakond
Omaavalitsus:	Keila vald
Linnaosa/küla:	Tuulna küla
Katastriüksuse nimi/aadress:	Keila metskond 275
Katastriüksuse moodustamise õiguslik alus:	Keskonnaministri käskkiri
Koostamise aeg:	8. jaanuar 2014. a.
Koostaja:	Liia Tannbaum
	Katastri aluskaardi nr.: 63.714


18.02.2014 nr 123

Nõustun katastrikaardil moodustatud katastriüksuse piiri ja pindalaga.


Kohaliku omavalitsuse volitatud esindaja:
Keila Vallavalitsuse maakorraldaja Joel Viik



Maa taotleja esindaja:
RMK maakorraldustalituse peaspetsialist Maarika Tiigimäe



Metskonna esindaja:
RMK Harjumaa metskonna metsäulem Andrus Kevvai



Maa-amet
Maakataster
Katastriüksus 29501:007:1876
Registreerimise aeg 12.03.2014
Katastripidaja Üllar Kuhi



KATASTRÜKSUS
MOODUSTATUD
PLAANI ALUSEL

EKSPLIKATSIOON(ha)

Katastriüksuse nimi	ÜLD-PINDALA	Haritav maa	Looduslik rohuma	Metsamaa	Õuema		Muu maa	
					KOKKU	sh. ehitised (m ²)	KOKKU	sh. vee-alune maa
Keila metskond 275	4,86	-	-	4,49	0,00	-	0,37	0,01

- Leppemärgid**
- katastriüksuse piir
 - registreeritud katastriüksuse piir
 - - - maakonna piir
 - - - omavalitsuse piir